

RELATÓRIO DA CONFERÊNCIA PÚBLICA DE REVISÃO DO PLANO DIRETOR DE MARECHAL CÂNDIDO RONDON

Nº. de participantes: 82 pessoas assinaram a lista

Data: 03/08/2019

Horário: 09h00min

Local: AUDITÓRIO DA ACIMACAR

Objetivo:

- Apresentação e apreciação das Diretrizes Políticas para o Plano Diretor.

Metodologia:

Aberta a conferência foi dada a palavra ao Secretário Municipal de Coordenação e Planejamento que após os cumprimentos e explicação sobre o andamento Conferência Pública passou a palavra para o Professor Fernando Fernandes.

Material de apoio:

- Recursos de audiovisual em PowerPoint

Descrição:

O Secretário Municipal de Coordenação e Planejamento, Reinar K. Seyboth abriu os trabalhos cumprimentando e agradecendo a presença de todos. Explicou que esta conferência se trata de um momento de grande importância para Marechal Cândido Rondon, pois está se finalizando a análise/discussão da revisão do plano diretor. Esclareceu que já aconteceram inúmeras discussões acerca do tema, sendo com oficinas nas comunidades, audiências públicas, debates com associações chegando até a presente data onde se apresentam as propostas finais referente a lei geral que estabelece o Plano Diretor, sendo que sequência haverá desdobramentos nas leis complementares. Após explicou que chamaria o Professor Fernando Fernandes, representante da FAUEL, empresa contratada pelo Município para prestar assessoria nos trabalhos de revisão do Plano Diretor, para apresentação de cerca de três quartos do resultado dos trabalhos realizados levando em consideração a ampla participação popular e após, passaria a palavra para a Camila para finalização da apresentação. Explicou que após, seria dado um intervalo e na sequência a Conferência seria conduzida com as manifestações e discussões inerentes. Com a palavra o Professor Fernando Fernandes enalteceu o trabalho realizado em razão da participação da população e esclareceu que está representando uma grande equipe de profissionais que trabalharam para conciliar o conhecimento técnico com as demandas da população. Esclareceu que este trabalho iniciou no início do ano passado e que estamos, então, na quarta e última fase no processo. Que estamos concluindo o processo. Que no dia anterior teve uma longa conversa com o Paraná Cidades e que montou a apresentação em conformidade com o que lhe foi orientado. Explicou que mostrará como foi o processo participativo, as maiores conclusões e na hora de chegar nas políticas de desenvolvimento a Camila fará a apresentação e ao final terá uma proposta que será apreciada pelos presentes, que poderão retificar a proposta ou sugerir alterações. A partir deste momento começou a explicar que o primeiro trabalho realizado foi a leitura do

Plano Diretor vigente com auxílio das secretarias e apresentou a síntese do que foi levantado. A primeira visita da equipe foi realizada em abril de 2018, para apresentar as propostas de trabalho e neste momento já havia sido feita a leitura do Plano Diretor anterior. Explicou que em seguida, no dia 08 de junho de 2018 já foi realizada a primeira Audiência Pública. Que o Paraná Cidades recomenda que seja realizado o trabalho em 4 (quatro) fases. Que entre os eventos realizados aconteciam reuniões técnicas na cidade de Londrina. Que a Camila, o Alysson e o Secretário Reinar tiveram presentes nessas reuniões, que aconteceram em três oportunidades. Que aconteceram 12 (doze) oficinas comunitárias em vários setores. Que essas oficinas dão retornos mais focados. Explicou que aconteceram mais duas Audiências Públicas, uma ainda no ano passado e outra no início deste ano, onde foi apresentado os problemas levantados e as sugestões. Foi feito mais um reunião técnica em Londrina e mais uma em Marechal Cândido Rondon e hoje a Conferência, que vai fechar um ciclo desses trabalhos. Esclareceu que, ao todo, o processo participativo se deu com realização de 12 (doze) oficinas, 08 (oito) reuniões com técnicos da Administração Pública e Representantes da Sociedade Civil, 03 (três) Audiências Públicas e a Conferência que está acontecendo hoje. Esclareceu que na primeira Audiência Pública que aconteceu em junho do ano passado teve como objeto, a mobilização e divulgação, então foi colocado questionário no site da prefeitura para população, foram realizadas oficinas. Na segunda Audiência Pública teve bastante participação, foi levantado as inconsistências na legislação, faltas de zonas industriais, falta de espaços públicos de convivência nos bairros, questões dos mananciais, questões do Arroio Fundo, entre outros problemas identificados. Na terceira Audiência, acontecida neste ano, foram apresentadas propostas de macrozoneamento e definição de macrozonas, sistema viário e proposta do sistema de adensamento. O Professor Fernando enalteceu a participação popular. Nesta quarta fase é a institucionalização da revisão. Explicou a complexidade do Plano Diretor. Está se providenciando pequenas cartilhas para tornar o uso do Plano Diretor uma forma mais fácil de ser feita. Tiveram informações recentes que foram incorporadas ao trabalho, como a informação do SAAE, há quinze dias, que informou que a situação do manancial de abastecimento após realização de um grande projeto realizado. Explicou que quando as demandas chegam elas são avaliadas pois são considerados as projeções de longo prazo, mas que não dá de incorporar todas as demandas que chegam. Explicou que teve reunião também com a Associação de Engenheiros e Arquitetos. Esclareceu que todas as leis estão prontas e que a partir do momento que houver aprovação do da Revisão do Plano Diretor na Câmara acontecerão mudanças nas legislações. Explicou que trabalharemos aqui sobre a Lei Geral, mas há ainda a Lei do Perímetro Urbano, do Sistema Viário, do Parcelamento do Solo, de Uso e Ocupação do Solo, do Código de Obras e de Posturas, e por isso a complexidade do que se está fazendo. Iniciou então a explanação sobre a Lei Geral e como ela foi elaborada levando em consideração os estudos realizados, finalizando sua explanação explicando sobre os macrozoneamentos. Após foi passado a palavra para a arquiteta do município, Camila, para explanar sobre as Diretrizes Políticas e propostas. A Camila esclareceu que como ficou estrutura as diretrizes na legislação do Plano Diretor. Esclareceu que temos os principais eixos estratégicos que vão englobar essas diretrizes, que são como grandes blocos e dentro desses, as diretrizes para desenvolvimento e dessas diretrizes, para que elas se consolidem, elas vão estar diversificadas em propostas municipais e medidas urbanísticas. Explicou que no total temos 364 (trezentos e sessenta e quatro) diretrizes políticas para os próximos 10 (dez) anos, sendo que 20 (vinte) delas são para o desenvolvimento dos distritos, 38 (trinta e oito) para o macrozoneamento municipal, 51 (cinquenta e uma) para o macrozoneamento urbano e 255 (duzentos e cinquenta e cinco) para o desenvolvimento municipal como um todo. A partir disso passou a explicar cada uma especificamente. Partiu para explicação dos objetivos das diretrizes. Ao

final tratou da proposta de composição do Conselho do Plano Diretor embasado no que o Paraná Cidades define, esclarecendo que existe uma proporção de 40% (quarenta por cento) para o Setor Público e 60% (sessenta por cento) por membros da sociedade civil, e que sendo aprovada com a legislação, as solicitações de representação serão encaminhadas às entidades. Após foi concedido intervalo de 15 (quinze) minutos, momento em que os presentes poderiam se inscrever para falar, esclarecendo que seria concedido 3 minutos para cada inscrito. Passado o intervalo concedido a Camila, introduziu o retorno e explicou que iniciaria a fase das manifestações populares, explicando que os inscritos deveriam se manifestar no púlpito instalado a frente do auditório, para que as manifestações pudessem ser registradas, passando então a palavra ao Douglas, representante da UNIOESTE. Com a palavra o senhor Douglas cumprimentou a todos, parabenizou a FAUEL e o pessoal do Planejamento pelo trabalho desenvolvido e relatou que o ponto polêmico que preocupa muitos está relacionado com o perímetro do plano diretor, se vai ser reduzido ou ampliado, esclarecendo que a pergunta então é justamente, na área de interesse ambiental, na parte azul do macrozoneamento, como que será disciplinado a ocupação, se é de baixo impacto e o que isso significa, se isso reflete e como reflete na densidade e como acontecerá o esgotamento disso. Resumindo questionou quais são os requisitos de ocupação dessa área e como fica em relação ao esgoto, finalizando sua explanação. Com a palavra o secretário Reinar respondeu com fundamento no que se tem hoje, não se tem rede de esgoto para a região sul e que há uma tendência para atendimento à rede de esgoto nas áreas que estão urbanizadas e nas áreas não urbanizadas a proposta é para todo o município, que passe a exigir o tratamento de esgoto a partir do plano diretor em todas as áreas a serem urbanizadas, não só para a região sul, trabalhando juntamente com o SAAE, mediante estudo que está sendo realizado por este. Em relação a ocupação, isso ainda está sendo discutido, o que será definido em momento posterior com a legislação, mas já há uma definição de que na região sul será utilizado como nas outras regiões, porém com as condições mínimas que o Plano Diretor vai estabelecer, seja com a presença ou não de esgotamento sanitário. Após, o Professor Fernando pediu a palavra para acrescentar que a Conferência é um momento muito importante e que nela podem ser definidas diretrizes. A Camila pediu a palavra para acrescentar que não há uma proposta diferenciada para essa baixa densidade da região sul, esclarecendo que é basicamente um adensamento residencial. Esclareceu que Arroio Fundo é uma macrozona definida no atual plano diretor que se refere a uma macrona de área de proteção e não uma APP, e agora a proposta é que persista como uma macrozona, mas sabendo de seu potencial hídrico. Professor Fernando, após questionamentos acerca do momento em que se poderia intervir, esclareceu que é nesta reunião, que podem ser definidas diretrizes. Seguindo as inscrições, foi chamado Dimas, representante da Copagril. Com a palavra, o senhor Dimas questionou que recebeu um documento documento de consulta pública sobre o que seria tratado na conferência e que se deparou com uma explanação diferente do que está escrito, não sabendo dizer se houve alterações posteriores e se teria acesso as alterações para que se possa poderam a respeito de alguns aspectos bem pontuais, especialmente em relação a macrozona de interesse ambiental, principalmente porque muitas áreas já estão ocupadas e os produtores estão agindo de maneira correta em relação a política ambiental. Assim, questionou quando teriam acesso a essas alterações ou se esse é o texto que está validado, que vai ser encaminhado para Câmara para posterior aprovação. Questionou ainda a constituição do conselho do plano diretor, aduzindo que o setor produtivo ficou um pouco tímido dentro desse conselho. Questionou, ainda, em relação a macrozona de interesse ambiental, não sabendo até que ponto foi levado em consideração o histórico dessa região em relação a proteção de solo ao longo dos últimos 30 (trinta) anos, pois já vem se trabalhando no sentido de não acontecer escoamento de águas poluídas. Questionou ainda acerca da

especulação imobiliária em razão das questões de adensamento, especificamente se o fato de limitar a ocupação urbana pode dificultar o processo. O secretário Reinar esclareceu que não existe essa proposta. O professor Fernando esclareceu que o que se tem ali pode ser alterado hoje, se houver consenso de todos os participantes e com relação as plantações diretas, acredita que hoje é uma prática do Paraná inteiro, que não conhece, hoje, algum lugar que não se faça plantio direto. Que entende que são áreas que precisam de supervisão, para conservação do solo, pois refere-se a uma área diferente das demais. O Secretário Reiner, pediu a palavra para responder aos três questionamentos feitos. O primeiro em relação a divergência do texto, esclarecendo que as restrições não sejam somente para a região sul e sim para o município inteiro. Esclareceu que na região do Arroio Fundo, onde o município vai buscar a água, tem que haver um controle maior. Segundo ponto em relação a questão da composição do conselho o secretário defendeu que o setor do produtor não está desassistido apontando todos os representantes que tem interesse em defender os interesses dos produtores, entretanto, esclareceu que poderá haver alterações sim naquele momento. Terceiro ponto sobre o adensamento, a questão já foi respondida. A Camila pediu a palavra para esclarecer, em relação a composição do conselho, que a participação da comunidade está bem mais ampla do que na atual composição. Esclareceu que pode-se acrescentar mais um representante da comunidade desde que se aumente um representante do poder público para manter a proporção. Foi chamado então o terceiro inscrito, Senhor Valmor, que com a palavra saudou a todos os presentes e se apresentou como profissional liberal, advogado, tendo atuado na secretaria de governo e atualmente exerce cargo de vereador. Fez apenas uma consideração e uma observação. A consideração seria em relação a representatividade, apoiando o que foi dito pelo Dimas, mas entende que a proposta que deveria ser analisada é a questão de a acimacar ter mais um, três ou quatro representantes. Ao final, esclareceu que cedo ou tarde essa questão será levada ao legislativo onde será também analisando com bom senso. E ao final questionou a possibilidade de uma APA para situação envolvendo Arroio Fundo. Com a palavra o Professor Fernando enalteceu que a gente tem que ter a visão coletiva e deixar de lado a questão política. A Camila chamou então o Flávio, representante dos grupos de auto gestão de loteamentos, que cumprimentou a todos e enalteceu o fato de poder participar de algo tão importante e que implica na vida dos nossos familiares nos próximos anos. Que acha tão importante que deveria ter mais gente participando. Pediu para voltar ao mapa do zoneamento, para então questionar acerca do vazio urbano e como isso vai se proceder para ser liberado para que possa se iniciar processo de parcelamento desse solo. Outro questionamento é acerca das chácaras em condomínio. O Secretário Reinar explicou que existem muitas ocupações irregulares, havendo muitos embrolhos envolvendo as áreas de condomínio. Que esses problemas existentes em Marechal Cândido Rondon foram apresentados ao jurídico, à equipe técnica da FAUEL visando algum tipo de solução. Após ampla discussão sobre o tema, a Camila chamou então ao púlpito o Senhor Aluizio Norberto, cidadão rondoniense que, com a palavra demonstrou preocupação com as calçadas as obras realizadas do município e se o plano diretor prevê a restauração das avenidas. A Camila esclareceu que esses apontamentos do arruamento e obras seriam registrados e avaliados no Código de Obras, mas não é alvo agora e com relação a urbanização e revitalização que demandem a retirada de árvores, esclareceu que não necessariamente vai estar ponderado no Plano Diretor, pois trata mais de uma questão própria do plano de arborização e manejo mas existe um procedimento legal para tanto. A Camila então passou a palavra para o Senhor Maurício, corretor de imóveis, que com a palavra questionou a situação da Bacia do Arroio Fundo relatando que participou ativamente do processo de revisão do Plano Diretor e que na última Audiência Pública foi apresentado/sugerido um mapa para ampliação do perímetro urbano e hoje se surpreendeu com a apresentação do

PLANO DIRETOR MARECHAL CÂNDIDO RONDON 2018

novo mapa sendo informado acerca do estudo do SAAE e perguntou se a prefeitura acatou o estudo, pois o mapa foi alterado. O Reinar, com a palavra explicou que o que está se fazendo mesmo é essa discussão, momento em que passou a explicar a questão de forma mais detalhada. A Camila chamou então o Senhor, Herton Lagmann, representante dos condomínios que se manifestou dizendo que suas dúvidas eram referentes às Chácaras, mas que já entendeu ter sido respondido nas indagações anteriores. Questionou também acerca da área alterada no mapa desta reunião e as questões da água. Ratificou as palavras de Maurício, Valmor e Flávio. A Camila passou a palavra então para Vitor Giacobbo, representante do SAAE, que com a palavra falou sobre o projeto contratado pelo SAAE em relação a situação de água e esgoto e ao final questionou se após a lei geral do plano diretor, em relação as leis específicas, se acontecerão audiências públicas, se haverá participação nesta etapa, pois há um ano está se discutindo apenas lei geral e também questionou acerca da participação da composição do conselho, sugerindo maior participação de membros de associações e da Copagril. O Professor Fernando explicou que as questões das leis específicas já foram discutidas nas audiências anteriores esclarecendo que o Paraná Cidades exige é que na Conferência seja tratado a questão da lei geral. A Camila passou a palavra para Ricardo Leites, representante da ACIMACAR, que lamentou a baixa representatividade da Câmara de vereadores nesse momento. Questionou sobre a situação industrial e do arroio fundo no mapa. Questionou em relação a como vai acontecer o zoneamento após a malha consolidada. E sobre a situação do Arroio Fundo, manifestou interesse na preocupação com a água. Após esclarecimentos do Secretário Reinar foi passada a palavra para o Senhor Edio, representante dos Sindicatos Rurais, que manifestou-se a respeito do manancial do Arroio Fundo e após foi dada a palavra a Senhora Vanda, da UNIOESTE que enalteceu o trabalho realizado por todos os envolvidos da Revisão do Plano Diretor. Após foi realizada a votação, principalmente acerca da ampliação do perímetro urbano na região sul. O Secretário Reinar colocou em discussão o mapa apresentado na 3ª Audiência Pública e o mapa apresentado na presente Conferência. Sendo que 21 pessoas votaram a favor do mapa da 3 audiência pública e 23 pessoas votaram a favor do mapa apresentado na atual conferência.

Equipe da Consultoria responsável pela Audiência:

Reinar Klagges Seyboth - Secretário Municipal de Coordenação e Planejamento
Camila Regina Borzatto – Arquiteta e Urbanista
Fernando Fernandes – FAUEL

Marechal Cândido Rondon, 10 de setembro de 2019



Luana Elisa da Silveira Brandt
Assistente Administrativo
Prefeitura Municipal de Marechal Cândido Rondon

RELAÇÃO DE ANEXOS

1. Fotografias da Conferência Pública;
2. Lista de presença.



ANEXO I

FOTOGRAFIAS



CONFERÊNCIA

PÚBLICA


03/08/2019













Brandt






Brandt













ANEXO II

LISTAS PRESENÇA CONFERÊNCIA PÚBLICA

03/08/2019

03/08/2019

LISTA DE PRESEÇA
CONFERÊNCIA PÚBLICA DE REVISÃO DO PLANO DIRETOR PARTICIPATIVO DE MARECHAL CÂNDIDO RONDON
03/08/2019 – 09h00 até 11h45
LOCAL: AUDITÓRIO DA ACIMACAR



OBJETIVO: PACTUAÇÃO DAS DIRETRIZES POLÍTICAS DA REVISÃO DO PLANO DIRETOR MUNICIPAL

NOME	ENTIDADE	E-MAIL	ASSINATURA
RAUL A DE SILVA		NOJAPAO.ALEXANDRE@HOTMAIL.COM	
Adriano de Brito Raimundo			
PERSIO JOSE GERHARDT	C. Jeneza	tercio.gerhardt@hotmail.com	
Suelen Sechtig Duhl	SAAE	suelen@saacmcr.com.br	
Marta Schliendwein Lucas	SAAE	marta@saacmcr.com.br	
Egon Sato Ecker	Admim e-mail		
Waldemar Cardoso Alves	UNIOESTE	waltercardoso@hotmail.com	
STIANA MARCIA RAUJO	CONACON INOVI.	STIANA.MARCIA@GMAIL.COM	
DIMAS JOSE DE SOUZA	COPASRIC	dimas@copasric.com.br	
Ricardo Luiz Leites de Oliveira	ACIMACAR	RicardoLeites@docmail.com	
Arten A. Güthges	C.E. 25 de Julho	artemguthges@gmail.com	
HERBANY JORDAN JONHSON	27/1. 17 de novembro	herbanyjonhson@bol.com.br	
CARMELO JACONINI	Prefeitura	carmeloj@docmail.com	
ELEMAR HENSEL	Itaipava	Elemar.Hensel@itaipava.com.br	
Thelma A. Helmer	Indústria de Cimento	Thelma.A.Helmer@itaipava.com.br	
Lydia Bonitelli			
Edson Manoel V. J. J. J.		SOCIEDADE ELEVATILO G. M. L. U. M.	
Tiago Miguel Barce	Basinil MAT. C. M.	TIAGO BARCE 4@HOTMAIL.COM	
Vonckle Cezarano Sousa	Vereador	VonckleCezaranoSousa@hotmail.com	
Tatiana M. Koenhemer	Condomínio Bóvil	Tatiana-mk@hotmail.com	
Kenando Jose A. de	CRP - Advogado		
Morvan Luiz Koel	Condomínio	MorvanLuizKoel@bol.com.br	
Laisa Pacheco	Arquiteta	pacheco@bol.com.br	
Edson Luiz E. de Luz	UNIOESTE	edsonluz@igmail.com	

LISTA DE PRESEÇA

CONFERÊNCIA PÚBLICA DE REVISÃO DO PLANO DIRETOR PARTICIPATIVO DE MARECHAL CÂNDIDO RONDON

03/08/2019 – 14h até fim da pauta.

LOCAL: AUDITÓRIO DA ACIMACAR



OBJETIVO: PACTUAÇÃO DAS DIRETRIZES POLÍTICAS DA REVISÃO DO PLANO DIRETOR MUNICIPAL

NOME	ENTIDADE	E-MAIL	ASSINATURA
01 MARCELO FURTADO VAZQUEZ	Conselho de Indústrias	vaquero@vaquero.com.br	
02 AUGUSTO GUIMARAES	F. Sobrinho		
03 JDA LOPES DA ROCHA	SMIC/PREFEITURA	JDA LOPESE@BOL.COM.BR	JDA LOPES
04 EDELIANE LOPES	Sindicato Rural	edeli@opovo.com.br	
05 FERNANDO FERNANDES	FAVEL	fernando@uel.br	
06 JORGE ROCHA	CON VENEZA		
07 VITOR GILBERTO	SAAE		
08 JOÃO DE CARVALHO			
09 EDELIANE ROCHA TEIXEIRA		edeli@ueir.com	Ede Teixeira
10 RENATE ROCHA		renate_mer@hotmail.com	Renate Rocha
11 RUIZELAND ROCHA ZIMMER		hidenzimmer@hotmail.com	RuiZelander Rocha Zimmer
12 VANILDA SOATKAMP		vanilda_soatkamp@hotmail.com	Vanilda Soatkamp
13 VILMA VOIPAG	ACBM	vilma@voipag.com	
14 ESTER WILSTEIN	NUCLEO	ester@nuclio.com	
15 CLAIR MEES		CLAIR@PEVISEGURAS.COM	
16 LÉIA J.K. BOHNER	SAAE	leia@saem.com.br	LCB
17 EMILIO RODIER			
18 JORGE ROCHA			Jorge Rocha
19 ROBERTO SOBRINHO			Roberto Sobrinho
20 ROBERTO SOBRINHO			Roberto Sobrinho
21 ROBERTO SOBRINHO			
22 ROBERTO SOBRINHO			

LISTA DE PRESENÇA

CONFERÊNCIA PÚBLICA DE REVISÃO DO PLANO DIRETOR PARTICIPATIVO DE MARECHAL CÂNDIDO RONDON

03/08/2019 – 14h até fim da pauta.

LOCAL: AUDITÓRIO DA ACIMACAR



OBJETIVO: PACTUAÇÃO DAS DIRETRIZES POLÍTICAS DA REVISÃO DO PLANO DIRETOR MUNICIPAL

NOME	ENTIDADE	E-MAIL	ASSINATURA
Adriana Luis Gehardt			Adriana
Vaniza Moura Martins	CMFD UNIOESTE	mmvroula@chebmail.com	Vaniza Martins
Ana Paula G. Castaldi. Maurel	COPACARIL	ana.maurel@cepaguit.com.br	Ana Paula
Douglas André Disla	UNIOESTE	DOUGLASANDRE@GMAIL.COM	Douglas
Marceli Risonardi Pasinato	Clube Tiquetop	clube@tiquetop.com.br	Marceli Risonardi
Alison Z. Silva		ALISON.VSTEN@HOTMAIL.COM	Alison
Racario G. de Azevedo	PREFEITURA	SEH@PREFEITURA.COM	Racario
Renato Jose Guadalupe	ALIMACAR	renato@alimacar.com.br	Renato
Alexington A. Silva	SEC. MOBILIDADE	CAPWAZ@GMAIL.COM	Alexington
Walmor Menges	OPM. URBAN.	ADUMERG@HOTMAIL.COM	Walmor
Flavio B. Koehn	GRUPO DE TRABALHO	FLAVIOB@HOTMAIL.COM	Flavio
Mônica Seclaclich	COMUNIDADE	monica@hotmai.com	Mônica Seclaclich
Gláucia M. Elch		GLAUCIA@GMAIL.COM	Gláucia
Gleiceir Anisio Emplony	Procuradoria - Conselho	gleiceir@hotmai.com	Gleiceir
Silviana Helena Hartmann	Unioeste	silviana.hartmann@unioeste.com.br	Silviana Helena Hartmann
Alberto E. Gran	Primeiro eparceiro	ALBERTO@PRIMEIROPARCEIRO.COM	Alberto
Adriana Seibel	Vinte Empreendimentos	isimpe@guicil.com	Adriana Seibel
Carla S. Nequira	SMCP	carla@nequira.com.br	Carla
Jaqueline Schumacher	população	jaqueline@populacao.com.br	Jaqueline
VILSONY CARLOS KILSON	SMCP	VILSONY@KILSON.COM	Vilsony
Renan Klages Sufo	SMCP	renan@klages.com.br	Renan

